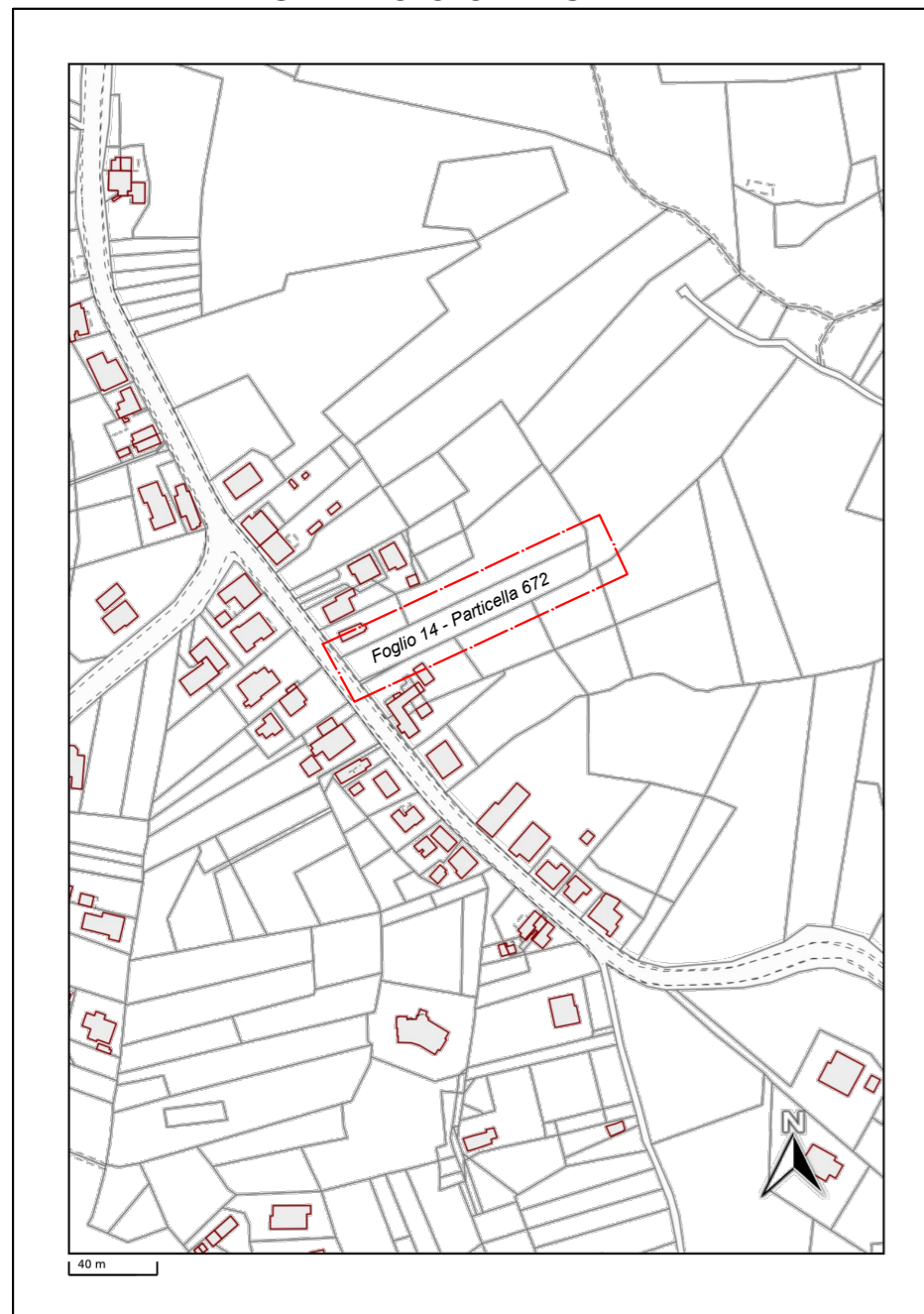
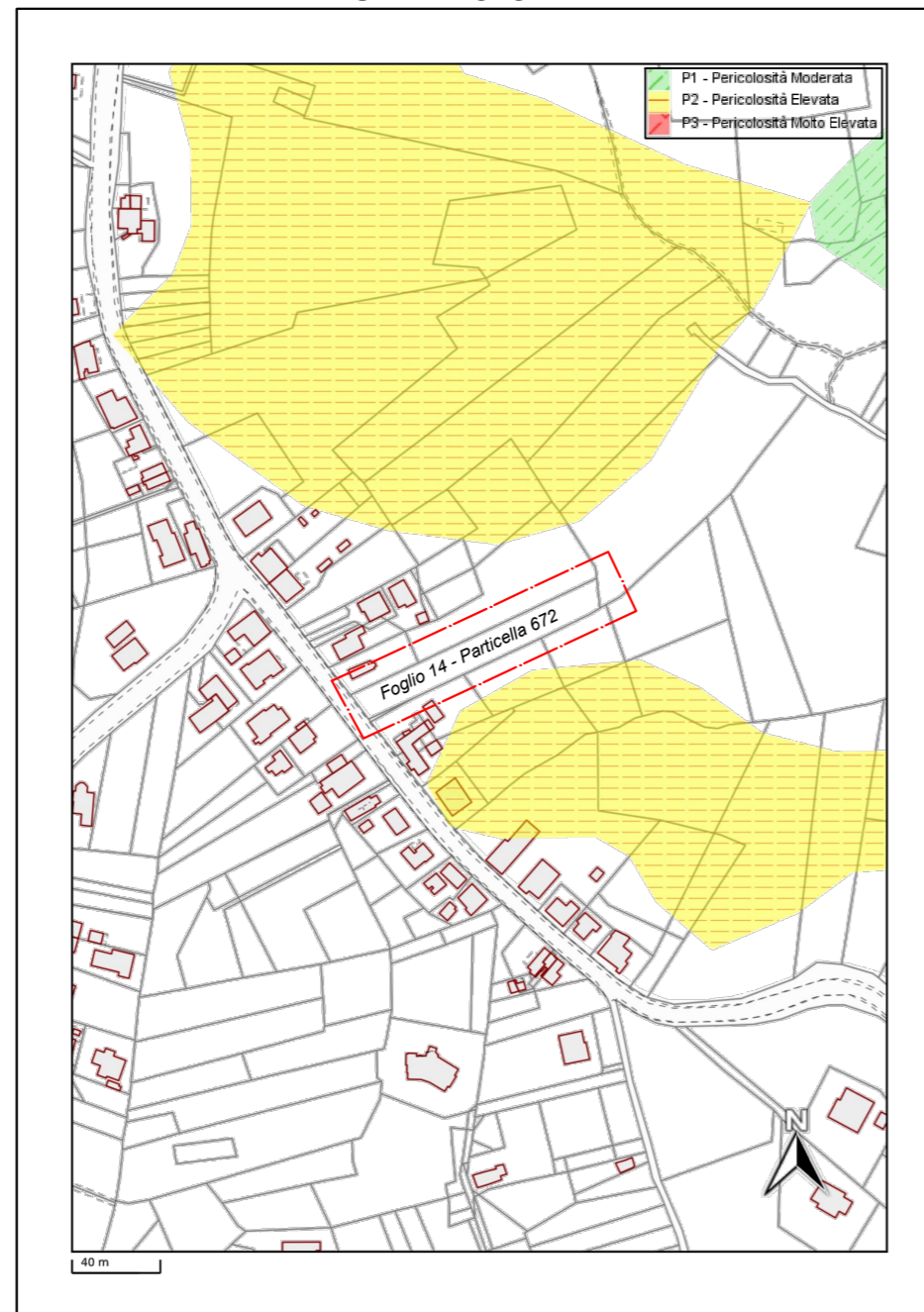


STRALCIO CATASTALE



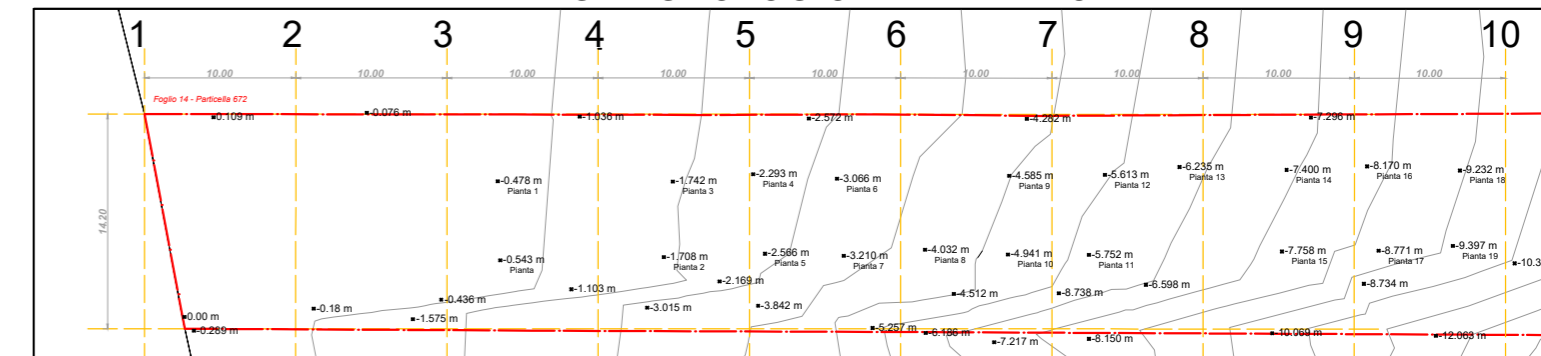
STRALCIO PAI



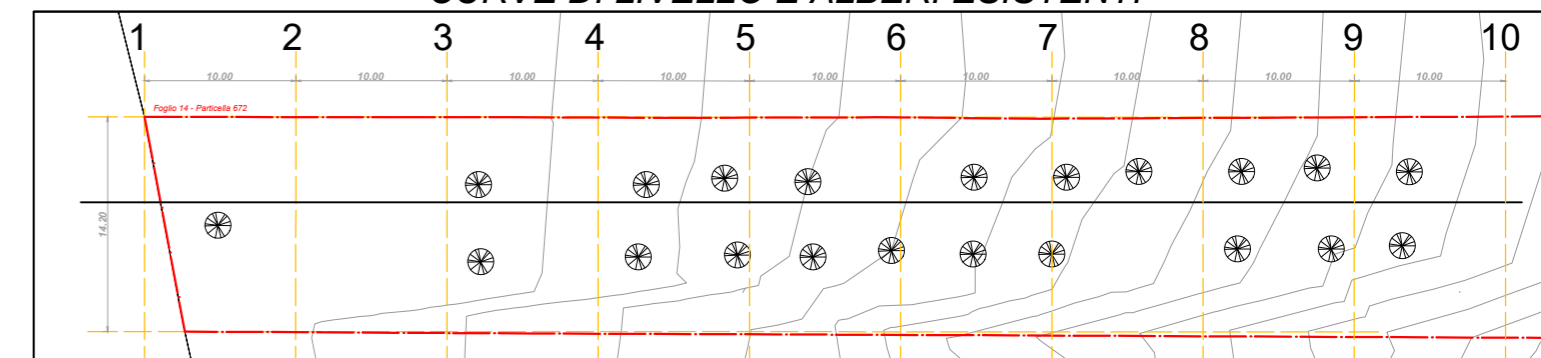
STRALCIO DESTINAZIONE URBANISTICA



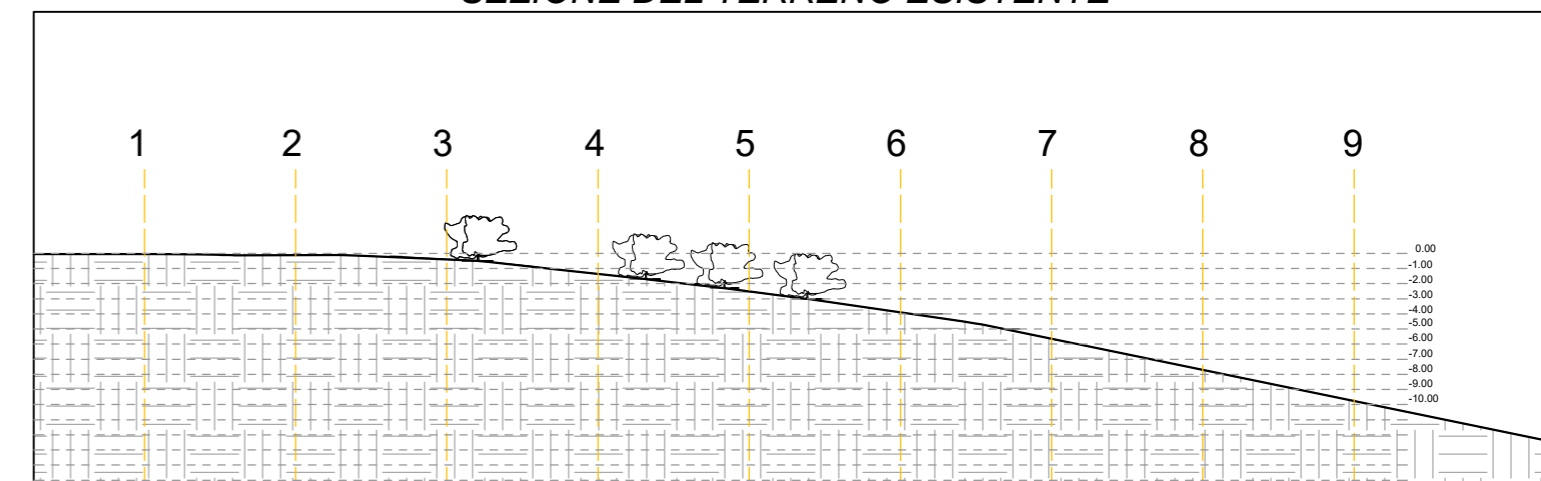
INDAGINI GEOLOGICHE E RILIEVO



CURVE DI LIVELLO E ALBERI ESISTENTI



SEZIONE DEL TERRENO ESISTENTE



SALVI MATTEO
 Residente in Piane di Collevocchio n138
 Comune di Montorio Al Vomano 64046
 Cellulare 327 3263232
 e-mail ingsalvi88@gmail.com
 pec matteo.salvi@ingte.it

N.	Descrizione	Data
1	Studio di fattibilità	20/07/2021
2	Modifica studio di fattibilità	22/12/2021
3	Progetto definitivo	23/03/2022



INQUADRAMENTO TERRITORIALE

Numero del progetto 03/2022
 Data 23/03/2022
 Disegnato da Ing. Salvi Matteo
 Controllato da Ing. Salvi Matteo

ARCH_01

Scala